Département de l'Hérault

VILLE DE MONTPELLIER

PLAN D'ALIGNEMENT

-Rue François Dezeuze-
(L'Escoutaïre)

(ex: C.V.O. № 141)

ECHELLE : 1/500

Dressé par les
Services Techniques de la Ville
Le Directeur Général
Montpellier le, 19 OCT. 1966

Vu
Le Maire
Montpellier le, 13.1.67.
Pour le Maire
l'Adjoint délégué

Vu
Le Commissaire Enqueteur
Montpellier le, 16.1.67.

Vu
Le Préfet de l'Hérault
Montpellier le, 31 JAN. 1967
Pour le Préfet et par délégation
Le Directeur :

Signé : E. ETIENNE

POUR EXPÉDITION CONFORME
Pour le Préfet
Le Chef de Bureau

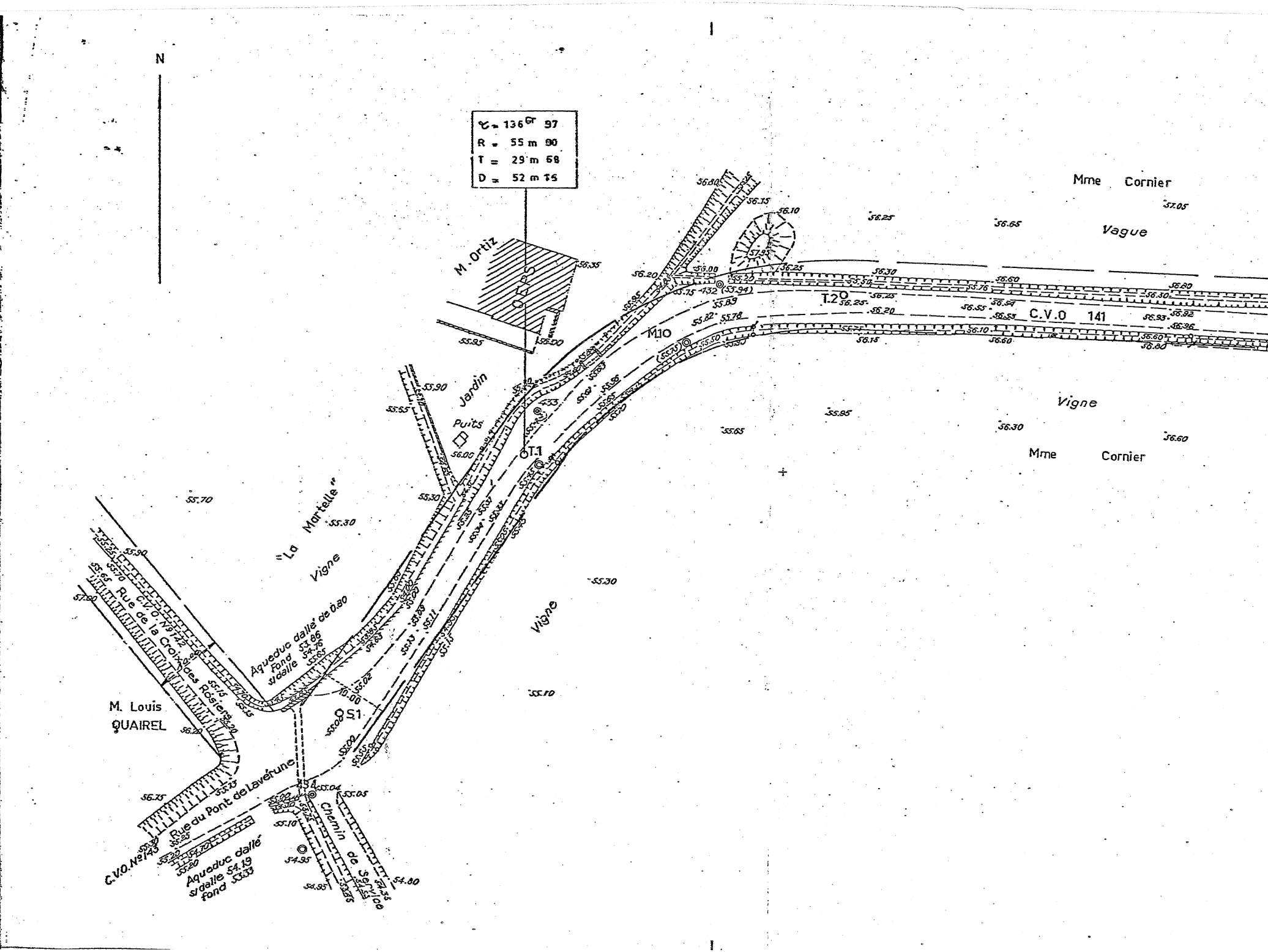

N
ℰ = 136 Gr 97
R = 55 m 90
T = 29 m 68
D = 52 m 75
M. Ortiz
Jardin
Puits
"La Martelle"
Vigne
Mme Cornier
Vague
C.V.O 141
T.1
T.2
M10
S1
Vigne
Mme Cornier
Vigne
Aqueduc dallé de 0.80
Fond 53.86
s/dalle 54.76
55.65
C.V.O. N° 142
Rue de la Croix des Rosiers
M. Louis
QUAIREL
Rue du Pont de Lavérune
C.V.O. N° 143
Aqueduc dallé
s/dalle 54.13
fond 53.33
Chemin de Service
55.70
55.30
55.30
55.30
55.10
55.95
55.90
55.55
56.00
56.35
56.80
56.15
56.10
57.95
56.20
56.25
56.65
57.05
55.95
55.65
56.30
56.60
55.90
57.00
56.75
56.20
54.95
54.95
54.80
55.04
55.05
55.10
10.00

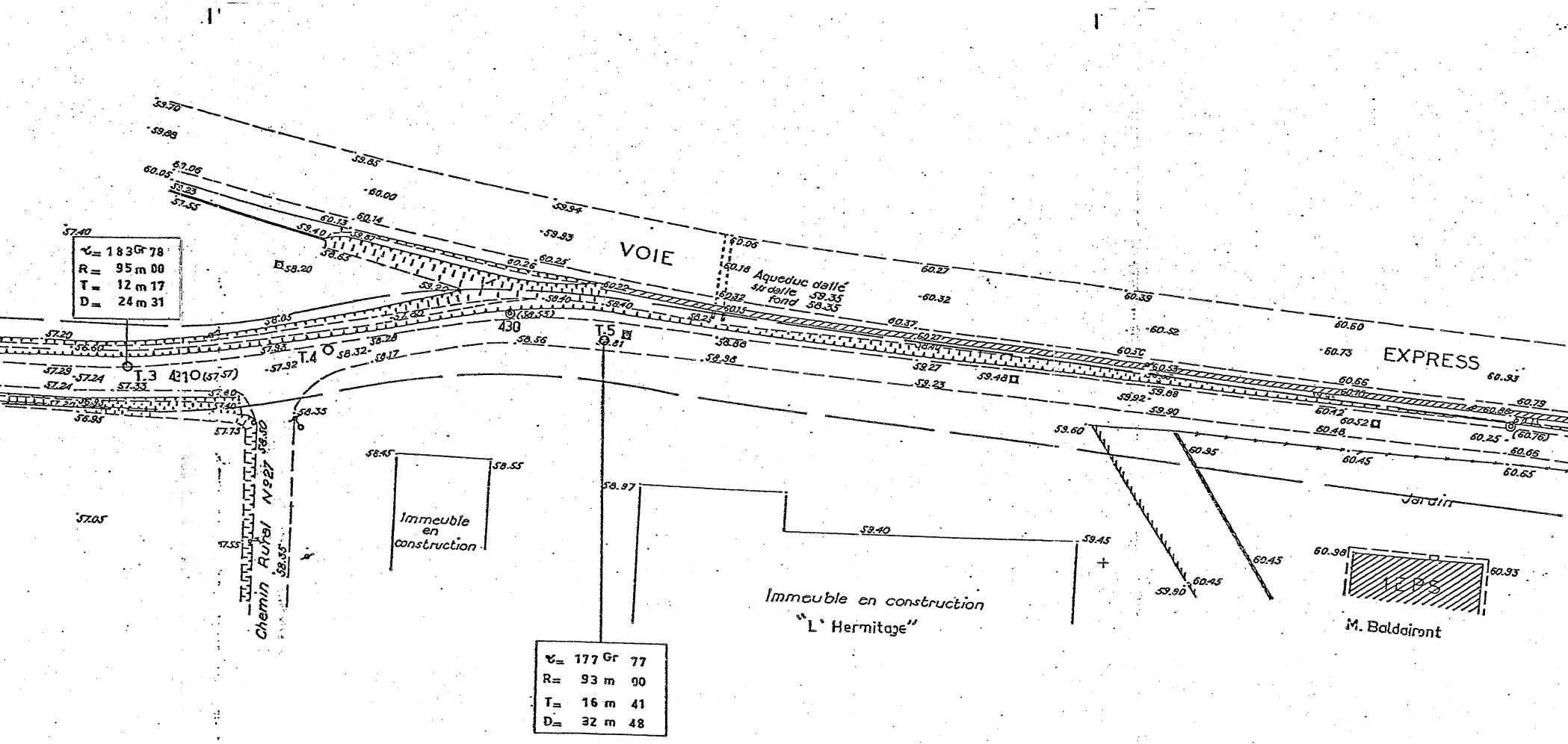
VOIE
EXPRESS
Aqueduc dallé
s/r dalle 59.35
fond 58.35
Immeuble en construction
Immeuble en construction
"L' Hermitage"
M. Baldairont
Jardin
Chemin Rural N°27
T.3
T.4
T.5
410 (57.57)
430 (58.55)
ϒ= 183 Gr 78
R= 95 m 00
T= 12 m 17
D= 24 m 31
ϒ= 177 Gr 77
R= 93 m 90
T= 16 m 41
D= 32 m 48
59.70
59.89
59.85
60.00
59.94
59.93
60.06
60.27
60.39
60.32
60.52
60.60
60.73
60.93
60.05
58.20
57.40
57.20
56.60
57.29
57.24
57.33
56.95
58.05
57.86
57.32
58.32
58.17
58.56
58.35
58.45
58.55
58.97
59.40
59.45
59.60
60.35
60.45
59.90
60.38
60.93
57.05
57.55
58.30
58.35
60.25
60.65
60.66
60.48
60.45
60.52
60.42
59.92
59.88
59.90
59.48
59.27
59.23
58.88
58.98
58.25
60.37
60.50
60.79
(60.76)

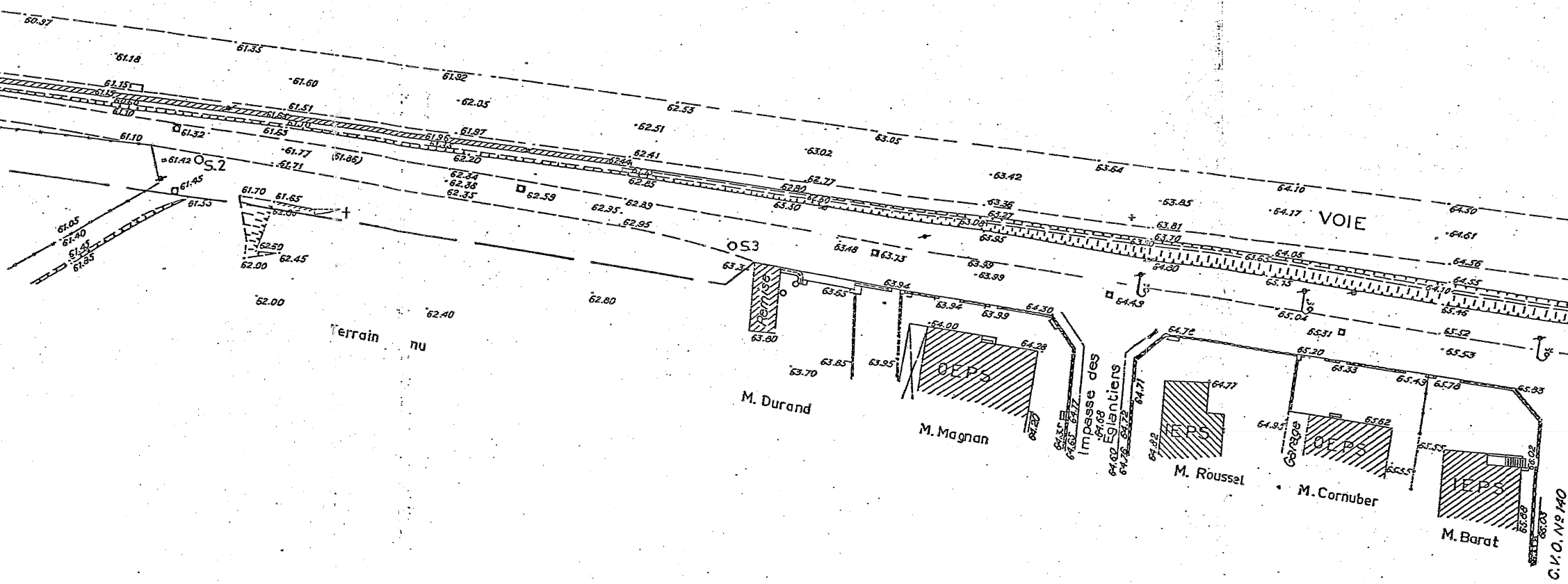
VOIE
OS.2
OS3
Terrain nu
Remise
M. Durand
OEPS
M. Magnan
Impasse des Eglantiers
IEPS
M. Roussel
Garage
OEPS
M. Cornuber
IEPS
M. Barat
G.V.O. Nº 140

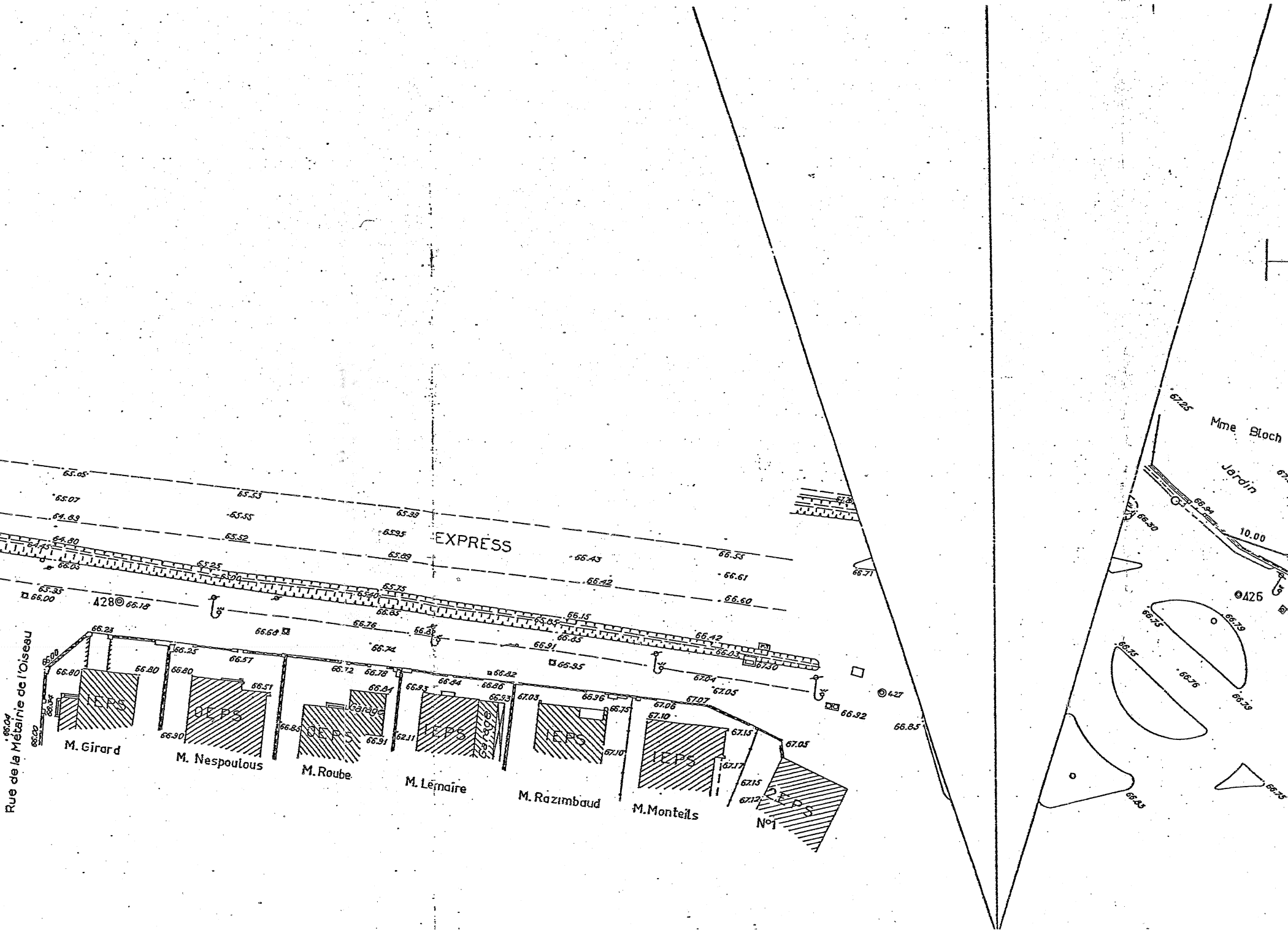
EXPRESS
Rue de la Métairie de l'Oiseau
M. Girard
M. Nespoulous
M. Roube
M. Lemaire
M. Razimbaud
M.Monteils
IEPS
OEPS
Garage
N°1
Mme Bloch
Jardin
10.00
A28
A26
65.05
65.07
64.83
64.80
65.53
65.55
65.52
65.39
65.95
65.89
65.25
65.35
66.00
66.18
66.23
66.25
66.57
66.80
66.30
66.51
66.72
66.78
66.84
66.85
66.91
66.93
66.86
66.82
67.03
66.96
66.75
67.06
67.10
67.07
67.15
67.05
67.17
67.12
66.74
66.76
66.64
66.95
66.91
67.04
67.05
66.92
66.85
66.43
66.42
66.35
66.61
66.60
66.15
66.42
66.03
67.30
66.71
67.25
66.30
66.79
66.75
66.76
66.83

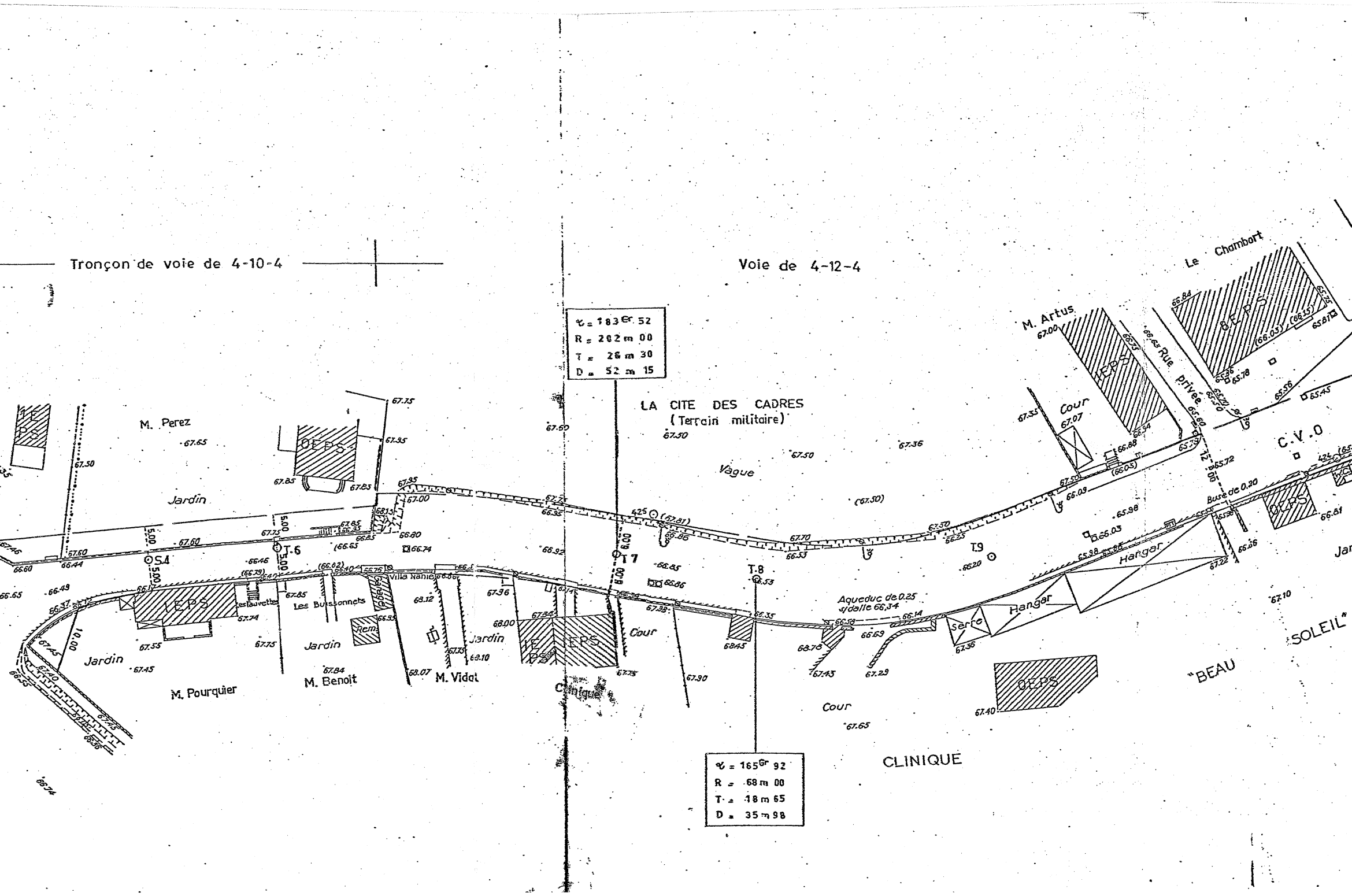
Tronçon de voie de 4-10-4
Voie de 4-12-4
Le Chambort
𝒞 = 183Gr 52
R = 282 m 00
T = 26 m 30
D = 52 m 15
LA CITE DES CADRES
(Terrain militaire)
Vague
M. Perez
Jardin
OEPS
IEPS
M. Artus
Cour
Rue privée
8EPS
C.V.0
Buse de 0.20
Hangar
Serre
"BEAU SOLEIL"
OEPS
Cour
CLINIQUE
Aqueduc de 0.25 s/dalle 66.34
T.6
S.4
T7
T.8
T9
Villa Nanie
Les Buissonnets
Jardin
Rem.
M. Pourquier
M. Benoit
M. Vidal
Jardin
Clinique
Cour
IEPS
𝒞 = 165Gr 92
R = 68 m 00
T = 18 m 65
D = 35 m 98
67.75
67.65
67.50
67.35
67.85
67.00
67.81
67.70
67.36
(67.50)
66.53
66.35
66.44
66.60
66.65
66.49
66.37
67.60
67.55
67.45
67.84
68.07
68.00
67.96
68.12
68.10
67.30
68.45
68.76
67.43
67.29
67.40
67.65
65.98
66.03
65.78
65.56
65.45
66.61
66.56
67.22
67.10
10.00
5.00
8.00
12.00

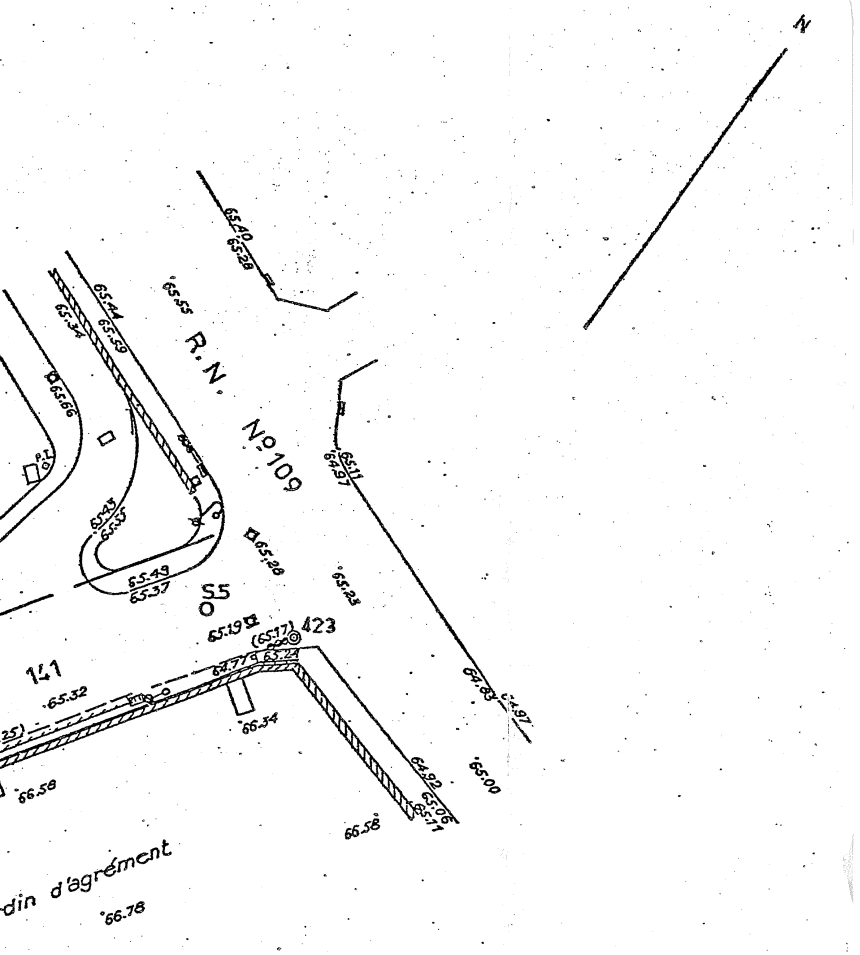
N
R.N. N°109
141
S5
423
(65.17)
65.40
65.28
65.55
65.44
65.59
65.34
65.66
65.43
65.35
65.49
65.37
65.28
65.19
65.11
64.97
65.23
64.83
64.97
65.00
64.92
65.06
65.11
65.58
65.32
66.34
66.59
64.77
65.24
25)
din d'agrément
66.78